

«СОГЛАСОВАНО»

МКУ «Управление образования  
Исполнительного комитета Заинского  
муниципального района Республики  
Татарстан»

Начальник управления образования  
\_\_\_\_\_ Г.М.Галимова

« \_\_\_\_\_ » \_\_\_\_\_ 2016 г.



«УТВЕРЖДАЮ»

Заведующая МБДОУ «Детский сад  
«Теремок» общеразвивающего вида»  
Заинского муниципального района  
Республики Татарстан

\_\_\_\_\_ Э.Л.Габидуллина

2016 г.



«СОГЛАСОВАНО»

Начальник ОГИБДД отделение МВД  
России  
по Заинскому муниципальному району  
Республики Татарстан  
майор полиции  
Р. Р. Биктагиров

« \_\_\_\_\_ » \_\_\_\_\_ 2016 г.



## ПАСПОРТ

дорожной безопасности образовательного учреждения  
(типовой)

Муниципального бюджетного дошкольного образовательного  
учреждения

«Детский сад «Теремок» общеразвивающего вида»

Заинского муниципального района Республики Татарстан

2016 год

## Общие сведения

Муниципальное бюджетное дошкольное образовательное учреждение «Детский сад «Теремок» общеразвивающего вида» Заинского муниципального района Республики Татарстан

Юридический адрес: Республика Татарстан, г.Заинск, ул. Ленина, д 6 «а»  
Почтовый адрес: 423520, Республика Татарстан, г.Заинск, ул. Ленина, д 6 «а»

Фактический адрес: Республика Татарстан, г.Заинск, ул. Ленина, д 6 «а»  
Почтовый адрес: 423520, Республика Татарстан, г.Заинск, ул. Ленина, д 6 «а»

Руководители образовательного учреждения:

Заведующий Габидуллина Эльфинур Лутфулловна 8(885558) 7-01-03

Старший воспитатель Фаттахова Гульнар Фардусовна 8(885558) 7-01-03

Ответственные работники

муниципального органа образования

Начальник МКУ «Управление образования ИК ЗМР»

Г. М. Галимова  
(85558)3-27-42

Ответственные от Госавтоинспекции

Начальник ОГИБДД отделение МВД России по

Заинскому муниципальному району Республики

Татарстан майор полиции

Р. Р. Биктагиров  
(85558) 7-74-57

Ответственные от Госавтоинспекции

Инструктор по пропаганде отделения ГИБДД

отдела МВД России по

Заинскому району майор полиции

А. А. Галимов  
(85558)7-74-57

Ответственные работники за мероприятия

по профилактике детского травматизма

ст. медсестра МБДОУ

«Детский сад «Теремок»

А. С. Кузнецова  
(85558)7-01-03

Руководитель или ответственный

работник дорожно-эксплуатационной

организации, осуществляющей

содержание улично-дорожной сети (УДС)\*

Начальник ООО «Инвертстройсервис»

Л. М. Шагиев  
(85558) 3-63-66

Руководитель или ответственный

работник дорожно-эксплуатационной

организации, осуществляющей содержание

технических средств организации дорожного

движения (ТСОДД)\*

гл.инженер ООО «Инвертстройсервис»

Р. Ф. Мавлаев  
(85558) 3-63-66

Количество детей 185

Наличие уголка по БДД: имеется, холл второго этажа

Наличие класса по БДД не имеем  
*(если имеется, указать место расположения)*

Наличие автогородка (площадки) по БДД не имеем

Наличие автобуса в образовательном учреждении не имеем  
*(при наличии автобуса)*

Владелец автобуса \_\_\_\_\_  
*(образовательное учреждение, муниципальное образование и др.)*

График работы МБДОУ «Детский сад «Теремок» с 06.00 до 18.00

Выходные дни: суббота, воскресенье.

Телефоны оперативных служб:

МТС: 010 – пожарная служба

020 – полиция

030 – скорая помощь

040 – аварийная газовая служба

Билайн: 001- пожарная служба

002 - полиция

003 – скорая помощь

004 – аварийная газовая служба

ФСБ - 7-14-69, 7-15-35, 5-60-85

МЧС - 7-40-04, 3-12-50, 01

Полиция - 7-02-02, 02

Скорая - 7-50-03, 03

Газовая служба - 04

Горсеть - 7-04-83

3-44-65- Экстренная Психологическая помощь

7-14-21, 7-14-79 – Телефон доверия полиции

8-800-2000-122 – Бесплатный телефон доверия

## Содержание

- I. План-схемы образовательной организации (сокращение – ОО).
  1. Район расположения образовательной организации, пути движения транспортных средств и детей (обучающихся).
  2. Организация дорожного движения в непосредственной близости от образовательной организации с размещением соответствующих технических средств организации дорожного движения, маршруты движения детей и расположение парковочных мест.
  3. Маршруты движения организованных групп детей от образовательной организации к стадиону, парку или спортивно-оздоровительному комплексу.
  4. Пути движения транспортных средств к местам разгрузки/погрузки и рекомендуемые безопасные пути передвижения детей по территории образовательной организации.
  
- II. Информация об обеспечении безопасности перевозок детей специальным транспортным средством (автобусом).
  1. Общие сведения.
  2. Маршрут движения автобуса образовательной организации.
  3. Безопасное расположение остановки автобуса у образовательной организации.
  
- III. Приложения.

План-схема пути движения транспортных средств и детей при проведении дорожных ремонтно-строительных работ вблизи образовательной организации.

## Рекомендации к составлению схемы маршрута движения автобуса образовательной организации

На схеме указываются населенные пункты, через которые следует автобус образовательной организации, оборудованные места остановок для посадки и высадки детей в каждом населенном пункте и в иных местах по маршруту движения автобуса; непосредственно населенный пункт, где расположена образовательная организация.

На схеме указывается безопасный маршрут следования автобуса образовательной организации из пункта А в пункт В, а также обозначены:

- жилые дома населенных пунктов;
- здание образовательной организации;
- автомобильные дороги;
- дислокация существующих дорожных знаков на пути следования автобуса образовательной организации;
- пешеходные переходы, пересекающие проезжую часть маршрута движения автобуса образовательной организации;
- другие технические средства организации дорожного движения на маршруте движения автобуса образовательной организации.

Дополнительно, при наличии трудных (опасных) участков дорог по пути следования автобуса, представляется целесообразным давать их подробное описание с рекомендациями по безопасному преодолению.

Кроме того, рекомендуется дополнять паспорт фотоматериалами с изображением таких участков, а также с изображениями остановочных пунктов и мест ожидания.

В случаях, когда осуществляется перевозка детей специальным транспортным средством на экскурсии, спортивные соревнования, в лагеря, к месту сдачи государственной аттестации и единого государственного экзамена, Паспорт безопасности образовательной организации дополняется схемами маршрута движения специального транспортного средства (автобуса).

**Рекомендации к составлению схемы пути движения транспортных средств к местам разгрузки/погрузки и рекомендуемые безопасные пути передвижения детей по территории образовательной организации**

На схеме указывается примерная траектория движения транспортных средств на территории образовательной организации, в том числе места погрузки/разгрузки, а также безопасный маршрут движения детей во время погрузочно-разгрузочных работ.

В целях обеспечения безопасного движения детей по территории образовательной организации необходимо исключить пересечения путей движения детей и путей движения транспортных средств.

- автомобили;
  - уличные;
  - (надземные/подземные);
  - организация;
  - дислокации;
  - другие транспортные;
  - направления;
  - направления;
3. На схеме указываются места дислокации транспортных средств и безопасные маршруты движения детей по территории образовательной организации.
4. При указании маршрутов движения детей по территории образовательной организации, указывается направление движения детей по территории образовательной организации.
- К схеме прилагаются мероприятия по обеспечению безопасности детей к образовательной организации, осуществляющим доставку детей к образовательной организации, по окончании реализации мероприятий.

**Рекомендации к составлению схемы организации дорожного движения в непосредственной близости от образовательной организации**

1. Схема организации дорожного движения ограничена автомобильными дорогами, находящимися в непосредственной близости от образовательной организации. С

2. На схеме обозначаются: Н

- здание образовательной организации с указанием территории, принадлежащей непосредственно образовательной организации (при наличии указать ограждение территории);
- автомобильные дороги и тротуары;
- уличные (наземные – регулируемые/нерегулируемые) и внеуличные (надземные/подземные) пешеходные переходы на подходах к образовательной организации;
- дислокация существующих дорожных знаков и дорожной разметки;
- другие технические средства организации дорожного движения;
- направление движения транспортных средств по проезжей части;
- направление безопасного маршрута движения детей.

3. На схеме указано расположение остановок маршрутных транспортных средств и безопасные маршруты движения детей от остановочного пункта к образовательной организации и обратно;

4. При наличии стоянки (парковочных мест) около образовательной организации, указывается место расположение и безопасные маршруты движения детей от парковочных мест к образовательной организации и обратно.

К схеме (в случае необходимости) должен быть приложен план мероприятий по приведению существующей организации дорожного движения к организации дорожного движения, соответствующей нормативным техническим документам, действующим в области дорожного движения, по окончании реализации которого готовится новая схема.

**Рекомендации к составлению план-схемы пути движения транспортных средств и детей при проведении дорожных ремонтно-строительных работ вблизи образовательной организации**

На схеме указывается место производства дорожных ремонтно-строительных работ, его обустройство дорожными знаками и ограждениями, иными техническими средствами организации дорожного движения, а также безопасный маршрут движения детей к образовательной организации с учетом изменения маршрута движения по тротуару.

На схеме обозначены:

- участок производства дорожных ремонтно-строительных работ;
- автомобильные дороги;
- тротуары;
- альтернативные пути (обходы места производства дорожных ремонтно-строительных работ пешеходами и объезды транспортными средствами);
- здание образовательной организации;
- ограждение территории образовательной организации (при наличии).



## Рекомендации к составлению план-схемы района расположения образовательной организации

### 1. Общие сведения

1. Район расположения образовательной организации определяется группой жилых домов, зданий и улично-дорожной сетью с учетом остановок общественного транспорта (выходов из станций метро), центром которого является непосредственно образовательная организация;

2. Территория, указанная на схеме, включает:

- образовательную организацию;
- стадион вне территории образовательной организации, на котором могут проводиться занятия по физической культуре (*при наличии*);
- парк, в котором могут проводиться занятия с детьми на открытом воздухе (*при наличии*);
- спортивно-оздоровительный комплекс (*при наличии*);
- жилые дома, в которых проживает большая часть детей данной образовательной организации;
- автомобильные дороги и тротуары.

3. На схеме обозначены:

- расположение жилых домов, зданий и сооружений;
- сеть автомобильных дорог;
- пути движения транспортных средств;
- пути движения детей в/из образовательную организацию;
- опасные участки (места несанкционированных переходов на подходах к образовательной организации, места имевших место случаев дорожно-транспортных происшествий с участием детей-пешеходов и детей-велосипедистов);
- уличные (наземные – регулируемые / нерегулируемые) и внеуличные (надземные и подземные) пешеходные переходы;
- названия улиц и нумерация домов.

### 2. Дата последнего

Схема необходима для общего представления о районе расположения образовательной организации. На схеме обозначены наиболее частые пути движения детей от дома (от отдаленных остановок маршрутных транспортных средств) к образовательной организации и обратно.

При исследовании маршрутов движения детей необходимо уделить особое внимание опасным зонам, где дети пересекают проезжие части дорог не по пешеходному переходу.

**Информационная карточка  
перевозок детей специальным транспортным средством (автобусом)**

**1. Общие сведения**

Марка \_\_\_\_\_  
Модель \_\_\_\_\_  
Государственный регистрационный знак \_\_\_\_\_  
Год выпуска \_\_\_\_\_ Количество мест в автобусе \_\_\_\_\_  
Соответствие конструкции требованиям, предъявляемым к специальным автобусам \_\_\_\_\_

**2. Сведения о владельце**

Владелец \_\_\_\_\_  
(наименование организации)  
Юридический адрес владельца \_\_\_\_\_  
Фактический адрес владельца \_\_\_\_\_  
Телефон ответственного лица \_\_\_\_\_

**3. Сведения о водителе автобуса**

Фамилия, имя, отчество \_\_\_\_\_  
Принят на работу \_\_\_\_\_  
Стаж вождения категории D \_\_\_\_\_

**4. Организационно-техническое обеспечение**

Лицо, ответственное за обеспечение безопасности дорожного движения \_\_\_\_\_  
назначено \_\_\_\_\_ (Ф.И.О.)  
прошло аттестацию \_\_\_\_\_ (дата)

Дата последнего технического осмотра \_\_\_\_\_

Директор (заведующий)  
образовательной организации \_\_\_\_\_ (подпись) \_\_\_\_\_ (Ф.И.О.)

Руководитель организации,  
осуществляющей перевозку детей  
специальным транспортом  
(автобусом) \_\_\_\_\_ (подпись) \_\_\_\_\_ (Ф.И.О.)

**II. Информация об обеспечении безопасности перевозок детей специальным транспортным средством (автобусом).**

*В МБДОУ «Детский сад «Теремок»*

*Транспортных средств не имеется*

**1. Общие сведения**

Марка \_\_\_\_\_  
Модель \_\_\_\_\_  
Государственный регистрационный знак \_\_\_\_\_  
Год выпуска \_\_\_\_\_ Количество мест в автобусе \_\_\_\_\_  
Соответствие конструкции требованиям, предъявляемым к **школьным автобусам** \_\_\_\_\_

**2. Сведения о водителе(ях) автобуса(сов)**

Фамилия, инициалы	Дата принятия на работу	Стаж вождения ТС категории D	Дата предстоящего медицинского осмотра	Период проведения стажировки	Сроки повышения квалификации	Допущенные нарушения ПДД

**3. Организационно-техническое обеспечение**

1) Лицо, ответственное, за обеспечение безопасности дорожного движения): \_\_\_\_\_

(Ф.И.О.)

взначено \_\_\_\_\_

(дата)

прошло аттестацию \_\_\_\_\_

(дата)

2) Организация проведения предрейсового медицинского осмотра водителя: \_\_\_\_\_

осуществляет \_\_\_\_\_

(Ф.И.О. специалиста)

на основании \_\_\_\_\_

действительного до \_\_\_\_\_

(дата)

3) Организация проведения предрейсового технического осмотра транспортного средства:

осуществляет \_\_\_\_\_  
(Ф.И.О. специалиста)

на основании \_\_\_\_\_

действительного до \_\_\_\_\_  
(дата)

4) Дата очередного технического осмотра \_\_\_\_\_

5) Место стоянки автобуса в нерабочее время \_\_\_\_\_  
меры, исключающие несанкционированное использование \_\_\_\_\_

#### 4. Сведения о владельце автобуса

Юридический адрес владельца: \_\_\_\_\_

Фактический адрес владельца: \_\_\_\_\_

Телефон ответственного лица \_\_\_\_\_

*(при отсутствии автобуса)*

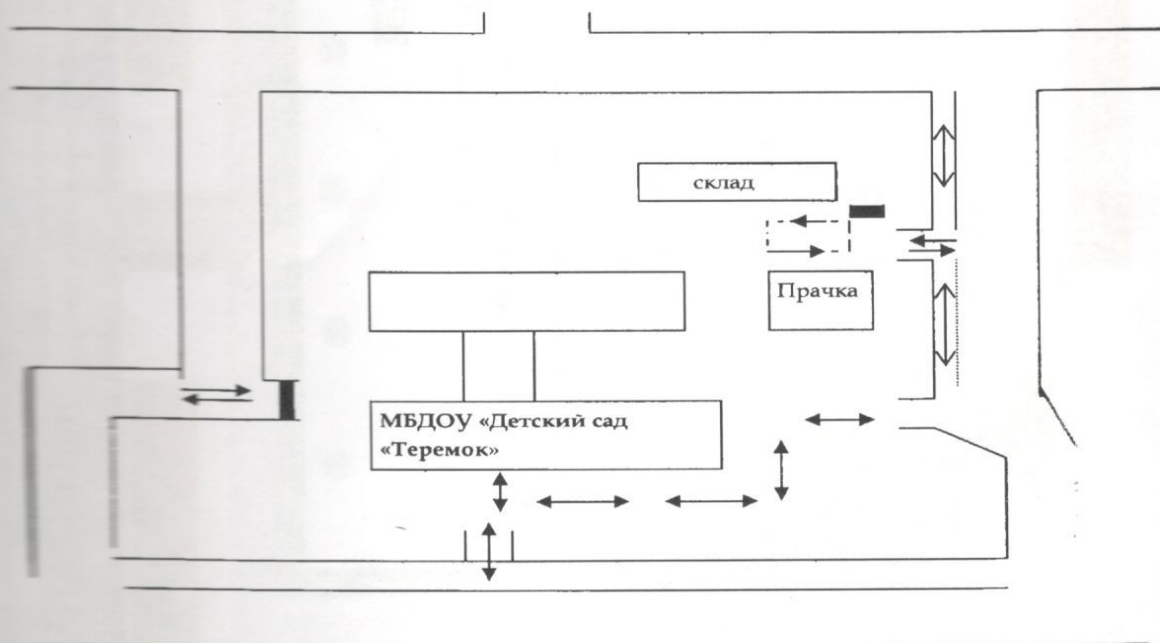
**Сведения об организациях, осуществляющих перевозку детей  
специальным транспортным средством (автобусом)**

\_\_\_\_\_  
\_\_\_\_\_  
\_\_\_\_\_

Справочный список контактов организаций, осуществляющих перевозку детей специальным транспортным средством

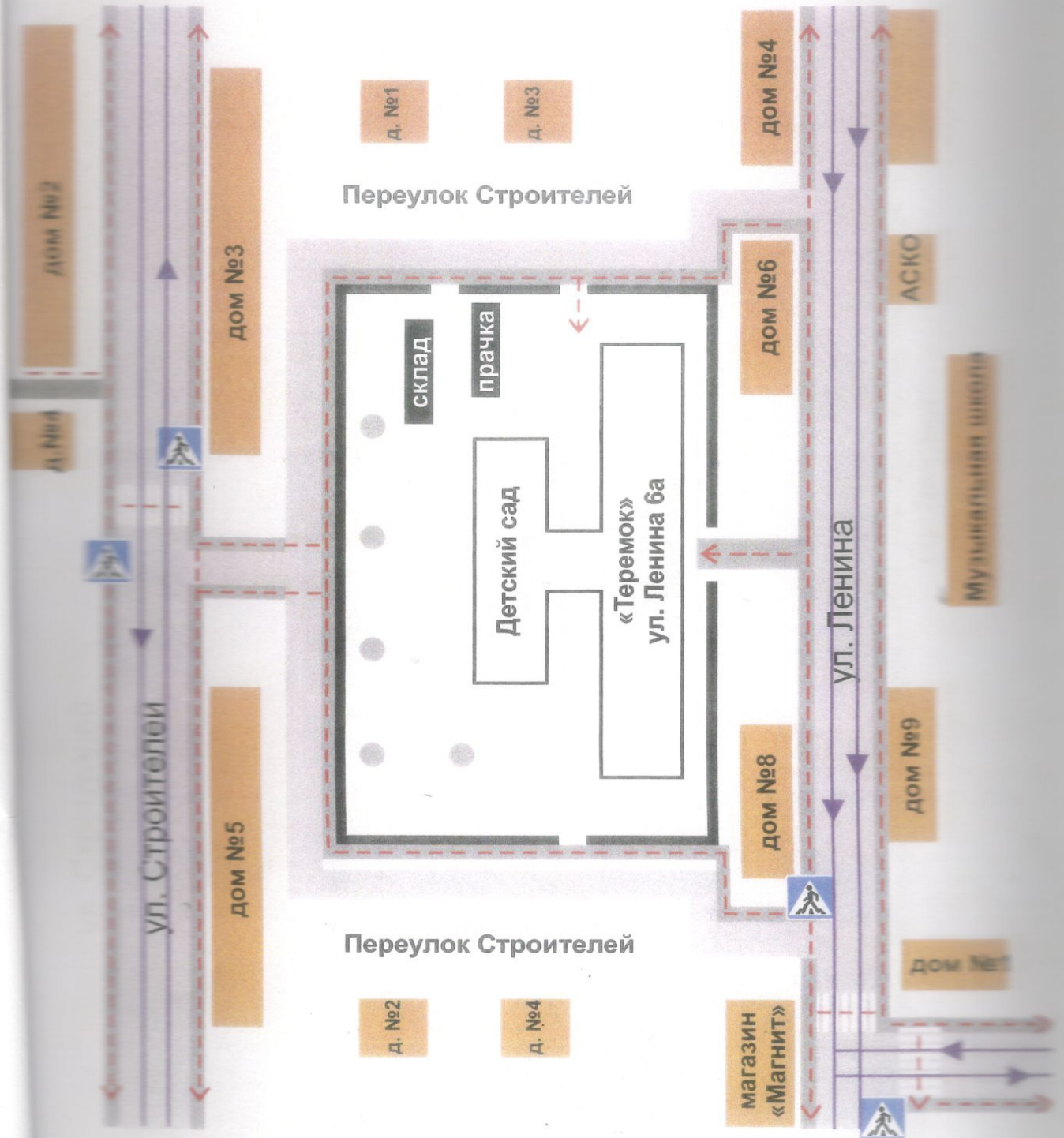
(При перевозке детей специальным транспортным средством (автобусом) сторонней организацией заполняется карточка. Заполненная карточка хранится в разделе «Приложение»)




Пути движения транспортных средств к местам разгрузки, погрузки и рекомендуемые безопасные пути передвижения детей по территории образовательной организации




- ↔ - движение детей по территории и вне территории образовательной организации
- ▬ - место разгрузки/ погрузки
- - - - - движение грузовых транспортных средств по территории образовательной организации

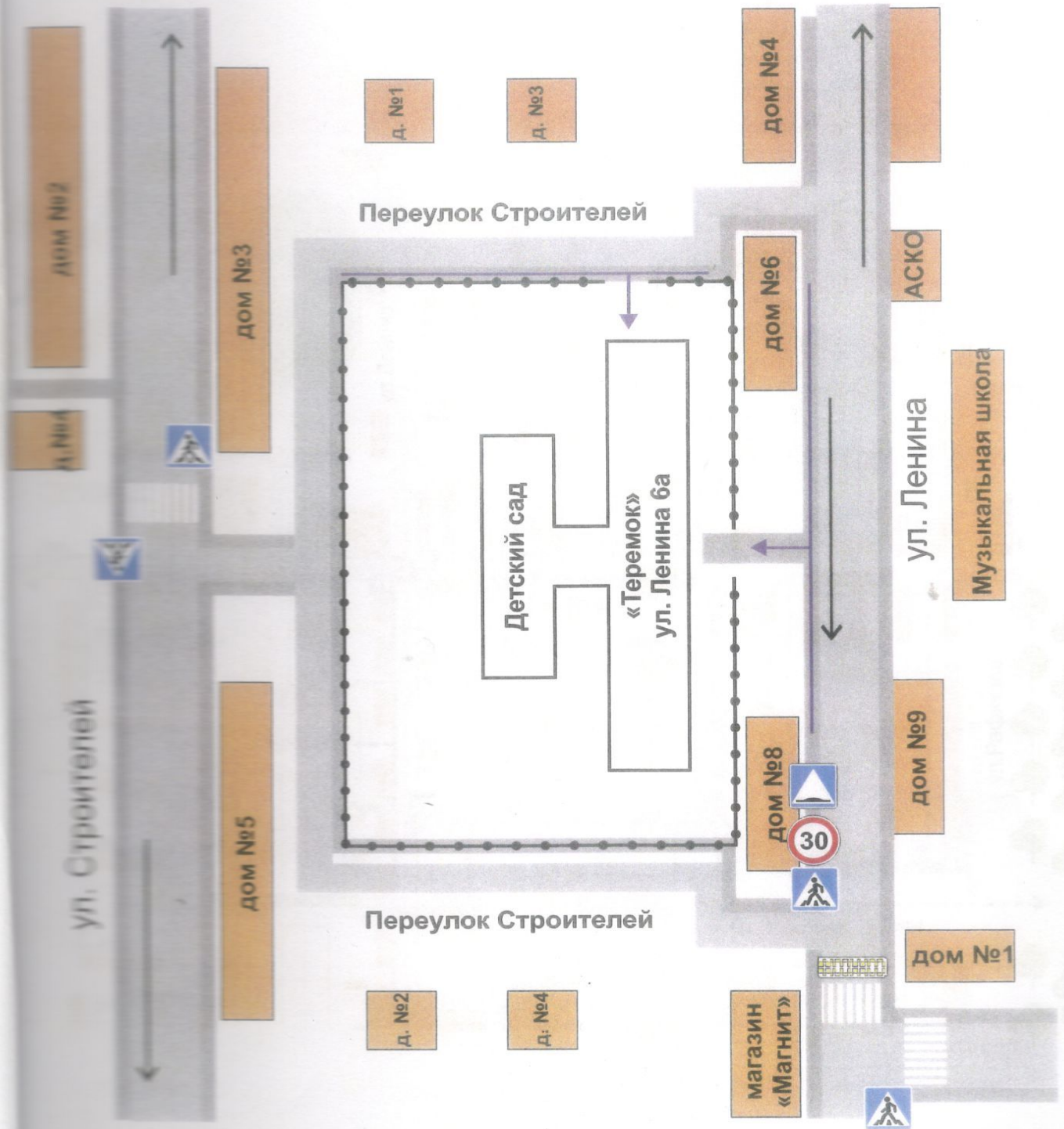
I. План-схемы образовательной организации  
 1. Район расположения образовательной организации,  
 пути движения транспортных средств и детей (обучающихся)



-  - жилая застройка
-  - проезжая часть
-  - тротуар

-  - движение транспортных средств
-  - движение детей в (из) образовательную организацию
-  - опасные участки




2. Схема организации дорожного движения в непосредственной близости от образовательной организации с размещением соответствующих технических средств организации дорожного движения, маршрутов движения детей и расположения парковочных мест



- ограждение образовательной организации и стоянки транспортных средств
- искусственная неровность
- направление движения транспортного потока
- направление движения детей от остановок частных транспортных средств

### 3. Маршруты движения организованных групп детей от образовательной организации к стадиону, парку или спортивно-оздоровительному комплексу

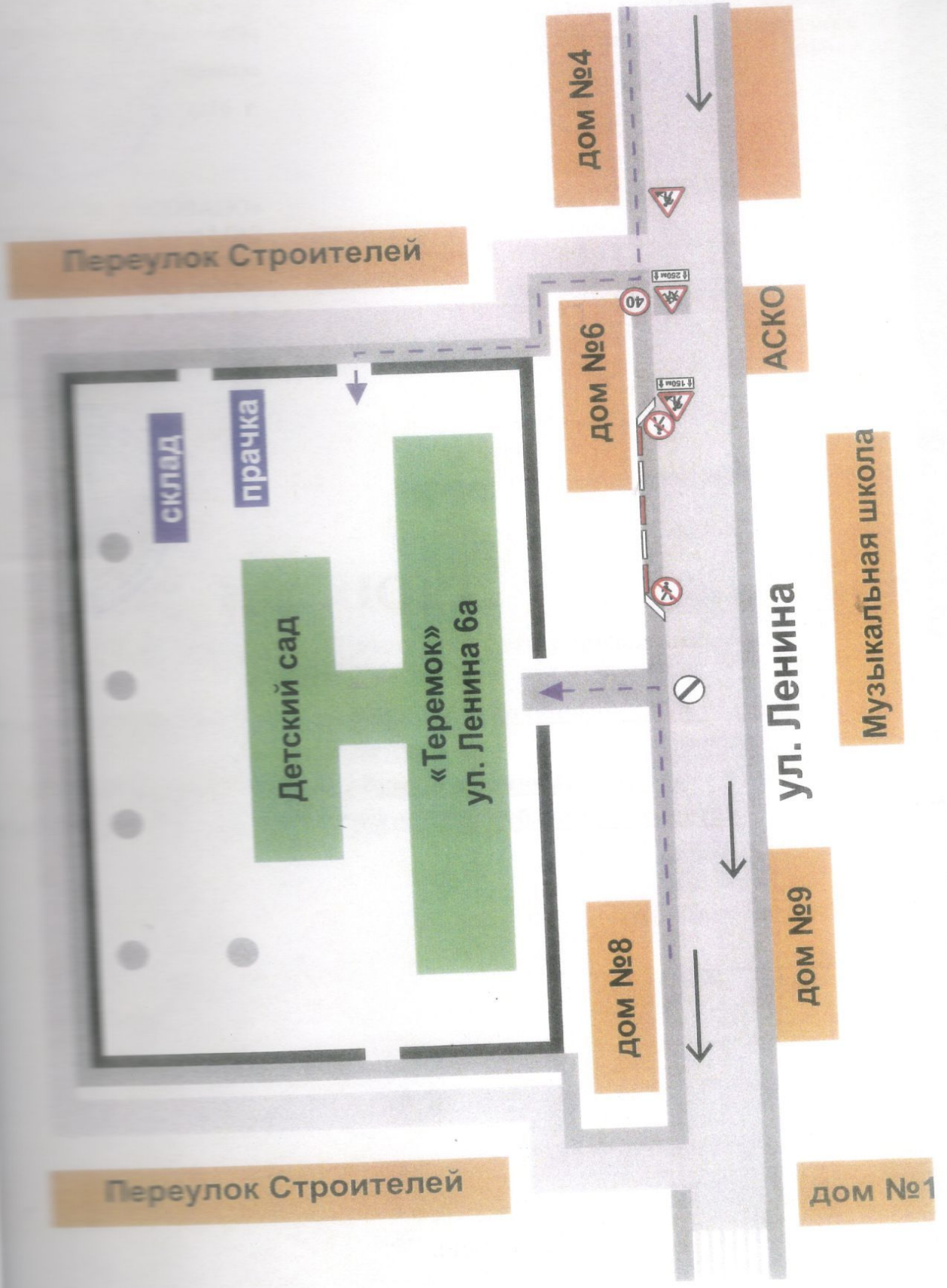


-  - жилая застройка
-  - проезжая часть
-  - тротуар

 - направление безопасного движения группы детей к стадиону, парку или в спортивно-оздоровительный комплекс



5. План-схема пути движения транспортных средств и детей при проведении дорожных ремонтно-строительных работ вблизи образовательной организации



- ← - направление движения транспортного потока
- ⋯ - рекомендуемое направление движения пешеходного потока

